

Trail Largo  
50k aprox.

Trail Corto  
24k aprox.

Senderismo  
15k aprox.

19-10-2025

Castilblanco de los Arroyos

[www.trailturdetania.es](http://www.trailturdetania.es)

# GUÍA DEL CORREDOR

CxM

## XVI TRAIL TURDETANIA

ORGANIZAN:



COLABORAN:

INICIATIVA VARIANTE DE REPTORES DE  
MONTAÑA, PASEO Y GOLFING



# GUIA DEL CORREDOR

- PRESENTACION
- RECORRIDOS Y PERFILES
- PROGRAMA
- AVITUALLAMIENTOS
- UBICACION META Y DUCHAS
- SEÑALIZACION DE CARRERA
- MATERIAL OBLIGATORIO
- TIEMPOS DE CORTE
- PUNTOS DE RETIRADA
- RESPETA EL MEDIO AMBIENTE
- CONTACTOS



# PRESENTACIÓN



José Manuel Carballar Alfonso Sr. Alcalde de Castilblanco de los Arroyos

**Como Alcalde de Castilblanco de los Arroyos quiero manifestaros nuestro orgullo por colaborar en la promoción de la XVI edición del Trail Turdetania y de su prueba la Turdetanita, y a su ruta senderista así como dar la bienvenida a todos los participantes al eventos. Como venimos celebrando durante todos estos años, una vez más, Castilblanco estará presente en la organización de esta prueba con la que reafirmamos nuestro compromiso con el deporte.**

**Un Trail ya consolidado a nivel provincial que el próximo 19 de Octubre permitirá que centenares de corredores de distintos puntos de la geografía andaluza conozcan nuestro entorno y parajes naturales. Este año, además del Trail Turdetania también tenemos el placer de tener salida y meta de todas las pruebas de gran atractivo, lo que también supondrá una ocasión para que tanto los participantes como las familias que acompañen a los corredores conozcan nuestro casco urbano y nuestra riqueza paisajística y, también su gastronómica. Mi reconocimiento de nuevo al Club Deportivo Turdetania Team por su compromiso y apuesta por mejorar cada año, aún más si cabe, esta prueba, volcándose en la preparación de cada detalle para que todo salga bien. Un trabajo bien hecho que hace de cada Trail Turdetania un espectáculo deportivo. Terminó deseando a todos los participantes un buen día de competición. Este evento deportivo es todo un acontecimiento para Castilblanco, por lo que animo a todos mis vecinos y vecinas, así como a quienes ese día nos visitéis a que viváis y disfrutéis de esta auténtica fiesta del deporte.**



AYUNTAMIENTO  
CASTILBLANCO  
DE LOS ARROYOS





# INFORMACIÓN BÁSICA

## DISPOSITIVO CHIPS

El participante la deberá llevar este chip que ira pegado en el dorsal para pasar por los controles que tendremos en el recorrido.

En caso de perdida lo tendrá que comunicar al teléfono de emergencia de la organización .



**"IMPORTANTE NO DOBLAR"**

## VALES COMIDA Y REFRESCO FIN DE CARRERA

**"OJO EL  
CORREDOR  
DEBE DE LLEVAR  
EL VALE DE  
COMIDA AL  
FINALIZAR SU  
CARRERA PARA  
QUE LE PUEDAN  
DAR EL PLATO  
DE COMIDA Y EL  
REFRESCO"**



**ESTE VALE DE COMIDA IRA EN LA BOLSA DE  
CORREDOR PARA CANJEAR EL CORREDOR  
CUANDO TERMINE LA PRUEBA POR UN  
PLATO DE COMIDA Y UN REFRESCO EN LA  
CASETA MUNICIPAL .**



# MATERIAL OBLIGATORIO

**Se podrá realizar control de material antes de la salida y controles aleatorios de material durante el recorrido, cada corredor debe portear su propio material obligatorio.**

**El material obligatorio para ambas carreras, es el siguiente:**

- Sistema hidratación 1 litro**
- Teléfono móvil cargado con telefono de la organización.**
- Manta termica**
- Reserva de alimento minimo 500 calorías a la salida,( solo prueba 50 km)**
- Silvato**
- Documento identificativo (DNI)**



**(En el caso de previsión de mala meteorológica la organización puede ampliar el material obligatorio requerido, también se puede suprimir algún material si la climatología lo permite)**

**De no llevar material obligatorio sera descalificado.**



**TURDETANIA  
TEAM**



**AYUNTAMIENTO  
CASTILBLANCO  
DE LOS ARROYOS**





# ZONA SALIDA Y META

## UBICACIÓN:

RECINTO FERIA CASTILBLANCO DE LOS ARROYOS



<https://maps.app.goo.gl/TR6v6zBKFBcsrKHya>

## UBICACION DUCHAS:

PABELLÓN DEPORTIVO CASTILBLANCO



[https://maps.app.goo.gl/wLjcdbB63gT7G6Sq7?g\\_st=iw](https://maps.app.goo.gl/wLjcdbB63gT7G6Sq7?g_st=iw)

ESTADIO MUNICIPAL DE DEPORTES



[https://maps.app.goo.gl/4RkwrhqDCZEvvAr9?g\\_st=iw](https://maps.app.goo.gl/4RkwrhqDCZEvvAr9?g_st=iw)



**TURDETANIA**  
TEAM



AYUNTAMIENTO  
CASTILBLANCO  
DE LOS ARROYOS





# PROGRAMA

**Viernes**

**17 DE OCTUBRE**

**Tienda de deportes Alssport**

**Calle -Jose Saramago 7A, Sevilla**

**18:00 / 20:30 - Entrega de dorsales**



**<https://maps.app.goo.gl/SUskwcB5itgLc1Z59>**

**Domingo**

**19 de OCTUBRE**

**RECINTO FERIA CASTILBLANCO DE LOS ARROYOS**



**<https://maps.app.goo.gl/TR6v6zBKFBBCSrKHYA>**

**6:00 / 7:30 - Entrega de dorsales (solo prueba 50Km)**

**7:35 -Control de salida y breve explicación del recorrido.**

**8:00 - Salida Trail Turdetania (50km)**

**7:30 / 8:30- Recogida Dorsales (TURDETANITA 24 KM)**

**8:35 - Control de salida**

**9:00- Salida Turdetanita (24km)**

**8:30 / 9:30 Recogida dorsales ruta senderista (15 km).**

**9:35 Control salida.**

**10:00 Salida ruta senderista.**

**12:30 - Entrega de premios Turdetanita**

**13:35 - Cierre de paso por Polígono de Castilblanco**

**14:00 - Comienza la entrega de premios Trail Turdetania 50 Km , en caso de no haber llegado algún deportista se entregará una vez llegue.**

**17:00 - Cierre de meta**



**TURDETANIA  
TEAM**



**AYUNTAMIENTO  
CASTILBLANCO  
DE LOS ARROYOS**



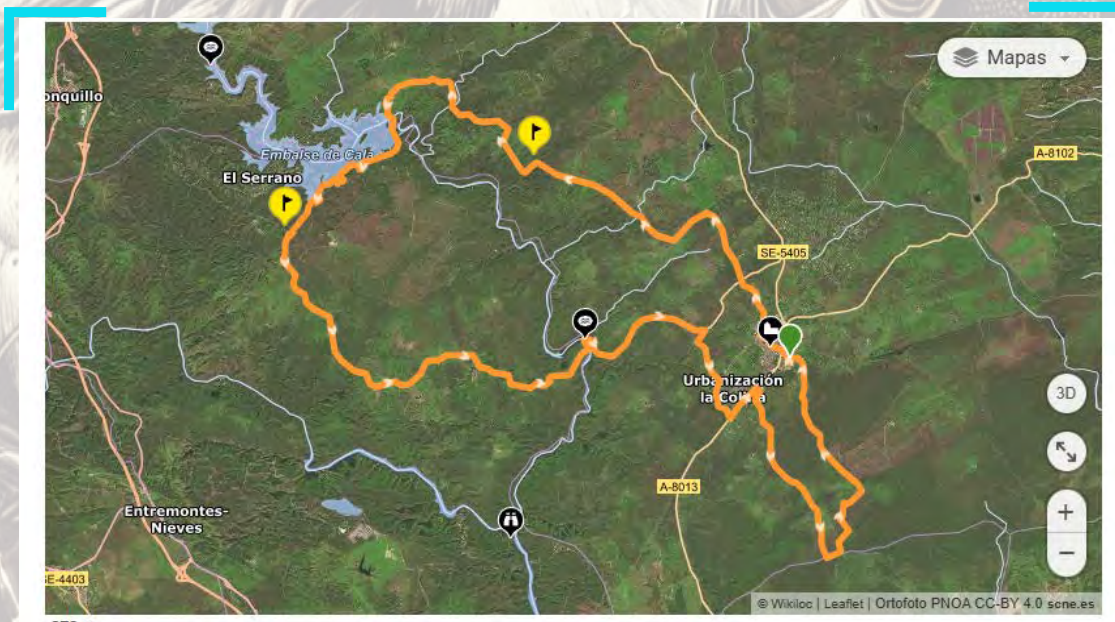


# PERFIL Y RECORRIDO XVI TRAIL TURDETANIA 50KM

**El recorrido del XVI Trail Turdetania tendrá una distancia de 50km. El recorrido transcurre por caminos, senderos y cortafuegos de la Sierra Norte de Sevilla con un desnivel acumulado de unos 1400 m. La salida y la meta estarán ubicada en el recinto ferial de castilblanco de los arroyos. La hora prevista para dar la salida son las 08:00 horas.**



**<https://es.wikiloc.com/rutas-carrera-por-montana/recorrido-trail-largo-50km-xvi-trail-turdetania-2025-227275558>**



**EL TRACK DE LA PRUEBA SERIA CONVENIENTE LLEVARLO EN EL RELOJ O DISPOSITIVO MOVIL PARA POSIBLES DUDAS EN EL RECORRIDO.**



**TURDETANIA  
TEAM**



**AYUNTAMIENTO  
CASTILBLANCO  
DE LOS ARROYOS**



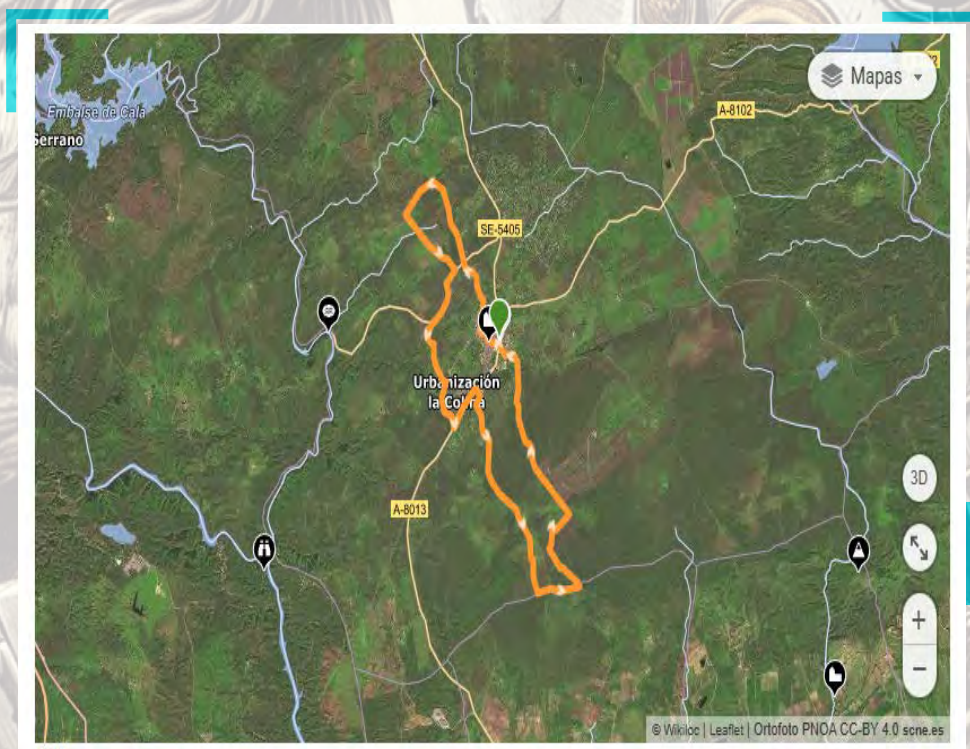


# PERFIL Y RECORRIDO TURDETANITA 24 KM

**El recorrido turdetanita tendrá un recorrido de 24 km.**  
**El recorrido transcurre por caminos, senderos y cortafuegos de la Sierra Norte de Sevilla con un desnivel acumulado de unos 700 m.**  
**La salida y la meta estarán ubicada en el recinto ferial de Castilblanco de los arroyos.**  
**La hora prevista para dar la salida son las 09:00 horas.**



**<https://es.wikiloc.com/wikiloc/spatialArtifacts.do?event=setCurrentSpatialArtifact&id=231806388>**



**EL TRACK DE LA PRUEBA SERIA CONVENIENTE LLEVARLO EN EL RELOJ O DISPOSITIVO MOVIL PARA POSIBLES DUDAS EN EL RECORRIDO.**



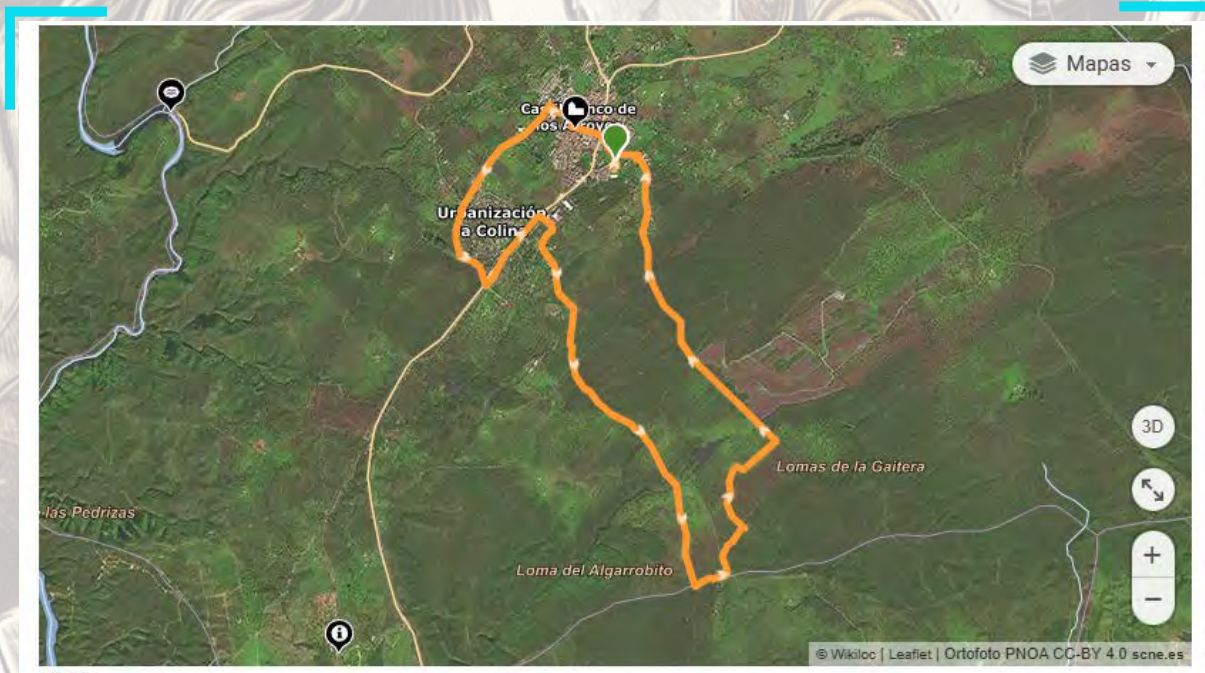


# PERFIL Y RECORRIDO RUTA SENDERISTA 15KM

**El recorrido de la ruta senderista tendrá un recorrido de 15km.**  
**El recorrido transcurre por caminos, senderos y cortafuegos de la Sierra Norte de Sevilla con un desnivel acumulado de unos 400m.**  
**La salida y la meta estarán ubicada en el recinto ferial de Castilblanco de los arroyos.**  
**La hora prevista para dar la salida son las 10:00 horas.**



**<https://es.wikiloc.com/rutas-senderismo/ruta-senderismo-xvi-trail-turdetania-235185663>**





# AVITUALLAMIENTOS

**Avituallamiento 1- Finca el Granero-Camino Viejo El Roquillo (km 5,5 ) RECORRIDO DE 50km y AVITUALLAMIENTO 1º 24km**

- AGUA

**Avituallamiento 2- Arroyo El Rey km 9,3) RECORRIDO 50km**

- AGUA
- BEBIDA DEPORTIVA
- PLÁTANOS PARTIDOS, SANDIA O MELÓN



**Avituallamiento 3 - PRESA LAGOS DEL SERRANO(km 15,9) RECORRIDO DE 50KM**

- AGUA
- BEBIDA DEPORTIVA
- COCACOLA
- PLÁTANOS PARTIDOS, SANDIA, DÁTILES, TROZOS DE DULCE DE GUAYABA

**Avituallamiento 4 -CRUCE CAMINO DEL SERRANO (km 20,3 ) RECORRIDO DE 50 KM**

- AGUA
- BEBIDA DEPORTIVA
- PLÁTANOS PARTIDOS, DÁTILES, TROZOS DE DULCE DE GUAYABA.



**TURDETANIA**  
TEAM



AYUNTAMIENTO  
CASTILBLANCO  
DE LOS ARROYOS





# AVITUALLAMIENTOS

## **Avituallamiento 5-LOS TOROS(km 26) RECORRIDO 50KM**

- AGUA, ISOTONICO.

## **Avituallamiento 6 -PRESA DE CASTILBLANCO (KM 31,5) RECORRIDO 50 KM**

- AGUA, BEBIDA, ISOTONICO, COCACOLA
- PLÁTANOS PARTIDOS, SANDIA O MELÓN, DÁTILES/PASAS, TROZOS DE DULCE GUAYABA, CHOCOLATE

## **Avituallamiento 7- CRUCE VEREDA EL HIGUERÓN (35,1 km)**

### **AVITUALLAMIENTO 2º TURDETANITA KM 8,7**

- AGUA, BEBIDA ISOTONICO
- PLÁTANOS PARTIDOS, SANDIA O MELÓN, DÁTILES/PASAS

## **Avituallamiento 8- POLIGONO CASTILBLANCO KM 38,5 ,Avituallamiento 3 Turdetanita,AV 1º SENDERISMO**

- AGUA, ISOTONICO
- PLÁTANOS PARTIDOS
- DÁTILES/PASAS, SANDIA O MELÓN, TROZOS DE DE GUAYABA

## **Avituallamiento 9 - CAMINO DE CASTILBLANCO 44,5 km Avi 4 turdetanita, Avi 2 SENDERISMO**

- AGUA, COCACOLA
- PLATANO PARTIDO,SANDIA O MELÓN,FRUTOS SECOS.

## **Avituallamiento 10- META**

- AGUA, COCACOLA.



TURDETANIA  
TEAM



AYUNTAMIENTO  
CASTILBLANCO  
DE LOS ARROYOS





# SEÑALIZACIÓN



**BALIZAS**



**FLECHAS EN EL RECORRIDO**



**CARTELES RECORRIDO**

**FLECHAS O PUNTOS EN EL RECORRIDO**



# PROTOCOLO DE EMERGENCIA

## EN CASO DE EMERGENCIA PARA PARTICIPANTES

En caso de emergencia propia o de otro participante, el corredor/a deberá:

- Mantener la calma.

- Tratar de determinar si se trata de una emergencia que necesita asistencia sanitaria urgente, o por el contrario necesita asistencia de otro tipo.
- Avisar a la organización llamando al teléfono indicado para cada situación.
- Indicar el último avituallamiento por el que se ha pasado, o bien, si se dispone de algún dispositivo GPS el punto kilométrico exacto donde ha ocurrido el accidente o emergencia.
- Intentar dar aviso, o pedir que otro/a participante avise a los miembros de la organización que realizan el recorrido junto a los corredores/as, en cabeza, cola, o entre los mismos/as.
- Si fuese necesario, permanecer junto al accidentado/a prestándole ayuda hasta la llegada del equipo sanitario.
- Si por circunstancias de cobertura no fuese posible contactar con la organización vía móvil, y la situación lo requiere, llamar al 112 para solicitar la ayuda necesaria.

### MUY IMPORTANTE:

- No dar de beber nada ni administrar ningún tipo de medicamento al accidentado/a.
- Al dar el aviso es importante indicar si la persona accidentada se encuentra consciente o no. Si se sospecha algún tipo de lesión o fractura, no moverla hasta la llegada del equipo sanitario.
- A ser posible, y en el caso de altas temperaturas, intentar proveerla de sombra sin necesidad de moverla.

**Teléfonos emergencias organización:**

**ANTONIO JAEN 651520578**

**LUIS 625477434**

**ANTONIO GOMEZ 616846356**



**TURDETANIA  
TEAM**



AYUNTAMIENTO  
CASTILBLANCO  
DE LOS ARROYOS





# PUNTOS DE RETIRADA

Para el XVI Trail Turdetania la Organización establece los siguiente puntos de corte:

- Av 2- Arroyo de rey en el kilómetro 9,1 corte a las 9.30 h
- Av 8 - Polígono de Castilblanco, en el kilómetro 38,5. Cierre del recorrido a las 14:00 h.
- Av. 10 - Meta, en el kilómetro 50. Cierre de la prueba a las 17:00 h.

Cuando un participante sobrepase el tiempo de corte estará automáticamente descalificado y será superado por los ruterros de cola, por lo que deberá abandonar la carrera. Ante esto, la Organización facilitará en la medida de lo posible un vehículo para su recogida y traslado a la zona de meta.

Tras el cierre de la prueba en los respectivos puntos de corte, los participantes descalificados no contarán con servicios médicos ni cualquier otro servicio por parte de la Organización.

## Puntos de Retirada

Cualquier corredor podrá retirarse de la prueba siempre que lo desee, avisando al control más próximo o al personal de la Organización. A partir de ese momento, quedará fuera de la competición y asumirá cualquier responsabilidad derivada de su retirada.

La Organización establece un único punto para evacuar a los participantes que no puedan continuar, este se encontrará en el:

**Av. 8 - Polígono castiblanco en el kilómetro 38,5**

El participante retirado deberá esperar allí hasta que haya un vehículo de la Organización disponible, salvo accidente o lesión grave, que serán evacuados por los servicios sanitarios con la mayor brevedad posible.





# RESPECTO POR LA NATURALEZA

**La prueba es ecosostenible por lo que no tendremos vasos en todos los avituallamientos.**

**En los avituallamientos tendremos contenedores para los residuos, por lo que tirar basura durante el recorrido será considerado FALTA GRAVE y motivo de DESCALIFICACIÓN.**

## **MOTIVO DE DESCALIFICACIÓN**

- 1. Tirar basura durante el recorrido.**
- 2. Avituallarse fuera de los controles puestos para tal efecto.**
- 3. No ayudar a un participante con problemas físicos.**
- 4. No portar durante la prueba el material obligatorio**
- 5. No tener pasado alguno de los controles de paso.**
- 6. No seguir las indicaciones de la dirección de carrera.**
- 7. Recortar durante el recorrido.**

**"ENTRE TODOS TENEMOS QUE CUIDAR LA NATURALEZA"**





# COLABORADORES



TURDETANIA  
TEAM



AYUNTAMIENTO  
CASTILBLANCO  
DE LOS ARROYOS



FINCA LA JABALINERA



FEDERACIÓN ANDALUZA DE DEPORTES DE  
MONTAÑA, ESCALADA Y SENDERISMO

endesa



Sierras Andaluzas

als<sup>®</sup>  
sport shop  
SEVILLA

TBF  
SPORTS



# REDES SOCIALES



[https://www.facebook.com/Trail.Turdetania.oficial/?locale=es\\_ES](https://www.facebook.com/Trail.Turdetania.oficial/?locale=es_ES)



TURDETANIA  
TEAM



<https://www.trailturdetania.es/>



[https://www.instagram.com/trail\\_turdetania/?utm\\_source=ig\\_web\\_button\\_share\\_sheet](https://www.instagram.com/trail_turdetania/?utm_source=ig_web_button_share_sheet)



[https://www.youtube.com/@Trail\\_Turdetania](https://www.youtube.com/@Trail_Turdetania)

wikiloc

<https://es.wikiloc.com/wikiloc/user.do?id=18827922>